

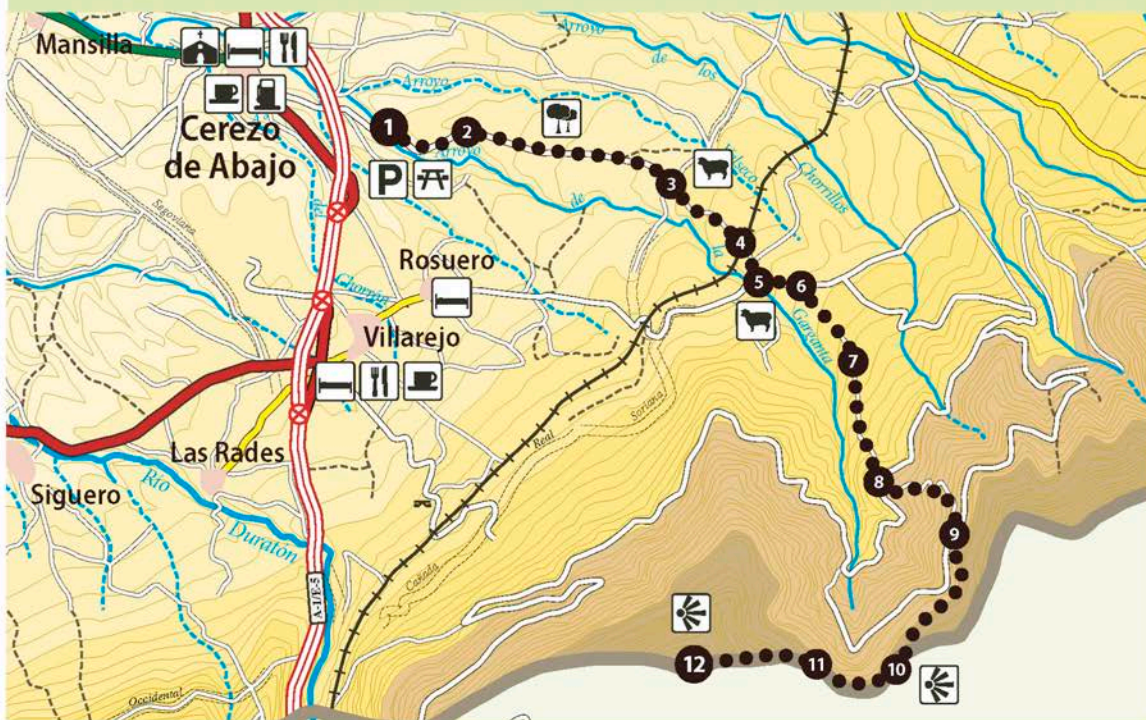
# 10 SUBIDA A LA PEÑA CEBOLLERA

## Ruta montañera al pico de las Tres Provincias



Esta es una excursión para una jornada completa entre el área recreativa de la Dehesa, en Cerezo de Abajo y la redondeada cumbre de la Peña Cebollera, también llamada pico de las Tres Provincias

porque en ella se juntan los límites de Segovia, Madrid y Guadalajara. Subiremos primero por el robledal de la Dehesa para internarnos en el pinar de repoblación y subir a los paisajes de cumbres, dominando buena parte de la provincia de Segovia.



### MIDE

#### Subida a la Peña Cebollera



horario	8 h 36 min	3	severidad del medio natural
desnivel de subida	1104 m	2	orientación en el itinerario
desnivel de bajada	1104 m	3	dificultad en el desplazamiento
distancia horizontal	25,2 km	4	cantidad de esfuerzo necesario
tipo de recorrido	ida y vuelta		

Itinerario parcialmente señalizado como GR

El recorrido se recomienda en primavera, verano y otoño. Es una marcha de montaña por lo que se debe consultar la predicción del tiempo.

#### Altitud (m.)





Junto al área recreativa de la Dehesa **1** hay un aparcamiento desde el que comenzamos nuestra larga caminata. Las señales del GR-88 nos sirven de orientación en buena parte del recorrido. Pronto llegamos a un cruce **2** en el que tomamos a la derecha. Vamos subiendo por una rampa larga y suave, internados en el robledal de la Dehesa. De frente a nosotros vemos la imponente altura del Pico del Lobo y, a nuestra derecha, la silueta redondeada de la Peña Cebollera y bajo ella, el paso de Somosierra. Pasamos las dos porteras que delimitan el cordel del Villar **3** y dejamos el robledal para atravesar una amplia zona de pastos. Pasamos sobre la línea del ferrocarril **4** y en el cruce inmediato seguimos de frente bajando hacia el arroyo de la Garganta. Antes de llegar a él tenemos un nuevo cruce **5** en el que tomaremos a la izquierda. Este cruce se encuentra en el descansadero de El Batán, en el paso de la Cañada Real Soriana Occidental. Avanzamos unos cientos de metros y llegamos a una barrera **6** en la linde del pinar. Pasamos junto a ella y nos adentramos en el bosque siguiendo el cortafuegos.

Dejamos el cortafuegos por un camino **7** que sale a la derecha. El pinar es ahora menos denso. Llegamos al paso de un arroyo junto al que crecen algunos acebos aprovechando el frescor. Desde este punto iniciamos la parte más dura de la ascensión. En el cruce con la pista de Somosierra **8** seguimos de frente. Este punto suele usarse como cargadero para los trabajos forestales. Continuamos la ascensión guiados por las señales del GR, aunque a veces cuesta verlas. Una de ellas está en una roca de un claro desde el que se divisa la peña Cebollera y el collado que la precede. Llegamos a un cruce con una pista **9** y seguimos de frente por ella. La subida nos da un breve respiro. El pinar es más irregular, con pinos más bajos y retorcidos por la acción del viento. Dejamos la pista por el camino que enseguida sale a la izquierda y subimos hasta el Collado del Horcajo **10**. Estamos ya a 1.834 m. de altitud. Subimos por el camino que sale a la derecha paralelo a una alambrada. Al terminarse esta, comienza un muro de piedra **11** junto a la que continuamos ascendiendo. Afrontamos las rampas más duras de la jornada para finalmente llegar a la cumbre de la peña Cebollera **12**.

## Información práctica

El área recreativa de La Dehesa está al final de una pista asfaltada que se toma en Cerezo de Abajo y que pasa bajo la autovía. Durante la temporada estival está abierto el bar y habilitado el baño en la piscina natural. En esta época es imprescindible madrugar para evitar al máximo el calor. En todo caso, dada la longitud de la propuesta, es conveniente hacer el recorrido acompañados. La señalización del GR-88

con sus características bandas rojas y blancas, nos guía hasta el collado del Horcajo, aunque está algo deteriorada. En Cerezo de Abajo, para dormir y comer tenemos el Hotel Restaurante Langa (921 557 133), la casa rural La Reguera (921 557 460), el albergue Balcón del Val (921 557 390) y el restaurante La Fragua (921 557 491). También tenemos alojamientos y restaurantes en Villarejo (Santo Tomás del Puerto).