



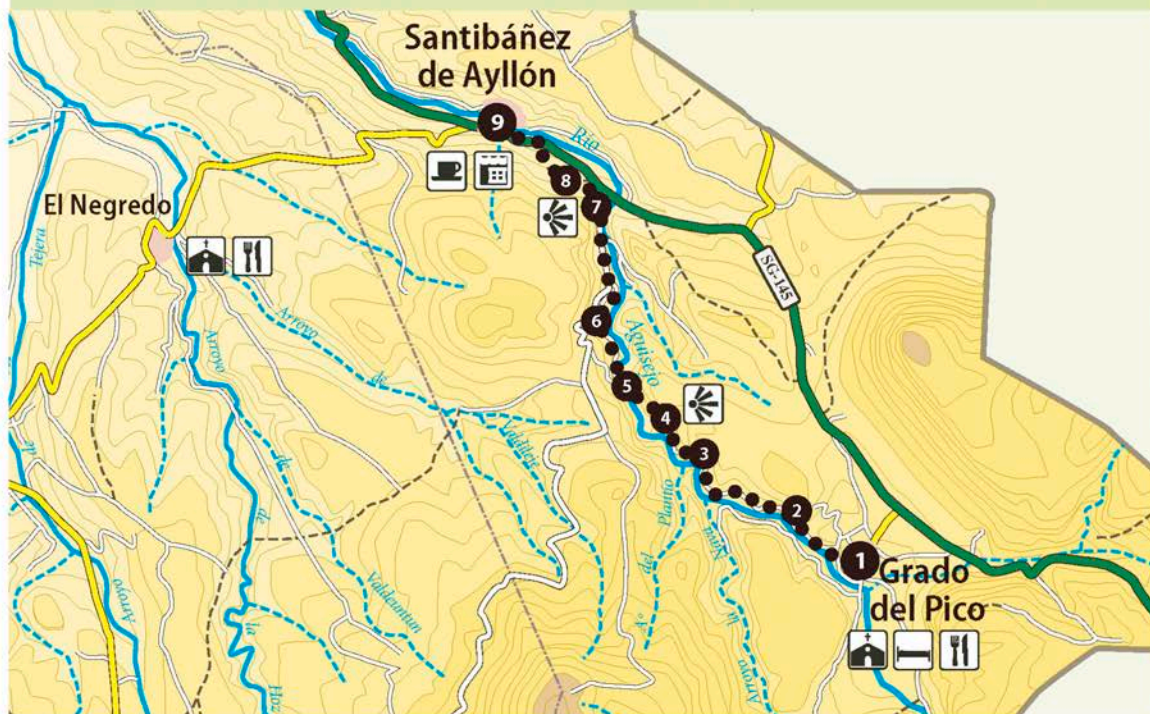
# SENDA DEL RÍO AGUISEJO

De Grado del Pico a Santibáñez de Ayllón



Este descenso suave y fácil recorre el viejo camino de herradura que une los dos pueblos por el fondo del valle del río Aguiсеjo. Es ideal para ir con niños, teniendo en cuenta que si el río baja con mucha agua es posible que no



podamos pasar por las piedras que facilitan el cruce del vado. El paisaje del valle está salpicado al principio por huertos de frutales. Al salir hacia Santibáñez, el camino se convierte en un mirador para disfrutar de las formaciones geológicas.



MIDE		Senda del Río Aguiсеjo	
horario	1,47 h	1	severidad del medio natural
desnivel de subida	59 m	2	orientación en el itinerario
desnivel de bajada	165 m	2	dificultad en el desplazamiento
distancia horizontal	6,29 km	2	cantidad de esfuerzo necesario
tipo de recorrido	Travesía	El recorrido se puede hacer durante todo el año, aunque es especialmente recomendable en primavera, verano y otoño.	
En las épocas de mayor caudal en el río, es necesario cruzar el río por un vado.			







El punto de partida de la senda está en la iglesia de San Pedro de Grado del Pico **1**, en la parte más alta del pueblo. Los capiteles de su pórtico románico (s. XII-XIII), labrados en piedra rojiza, nos dan una pincelada del color del paisaje que vamos a recorrer. Por la calle que sale a los pies del templo nos dirigimos a las eras, donde giramos 90° y descendemos hacia la parte inferior del pueblo. Una vez abajo tomamos el camino del río y dejamos el pueblo. Avanzamos por la ladera a cierta altura sobre el fondo del valle. El camino es amplio y cómodo

Al llegar al cruce del camino del Cementerio **2** tomamos a la izquierda, bajando hacia el fondo del valle. Hay algunos huertos muy cuidados de manzanos y nogales que dan el contrapunto al agreste paisaje de las laderas. En un nuevo cruce seguimos por la derecha. A dos kilómetros, el camino descende jur **3** a la orilla del río (3). Aquí hay un puente que no cruzaremos. El camino se separa de nuevo del río. El valle se embosca y se asilvestra: espinos, majuelo, zarzas, rosales silvestres. Las jaras pueblan la ladera pedregosa.

Al acabarse el camino rodado subimos a un cruce **4**. La vista es espectacular. Seguimos de frente ya por una senda. Aparecen ahora robles, arces de Montpellier y grandes sauces junto al río. Al llegar al vado **5** llevaremos ya recorridos tres kilómetros. Hemos de cruzar por las piedras, siendo muy precavidos para no resbalar. Caminando por la otra margen pasamos junto a un viejo puente que da acceso a una huerta. Al poco la senda se convierte en camino rodado y junto al molino del Cubo **6**, salimos a una pista por la que continuamos de frente, bajo la mole pétrea de La Peñota. Sin dejar la pista, salimos a la carretera SG-145 **7**. En vez de seguir por ella, ascendemos por el camino que sale hacia la izquierda en dirección al depósito de agua de Santibáñez. Antes de llegar a él, disfrutaremos con las vistas del valle **8** y sus peculiares formaciones geológicas. Tomamos a la derecha en una bifurcación y, pasado el depósito, bajamos a Santibáñez **9**

## Información práctica

La senda no llega a las dos horas de duración, pero para ello debemos tener previsto haber dejado un segundo vehículo en Santibáñez de Ayllón. En caso de tener que hacer el recorrido de vuelta, el tiempo estimado es muy similar, ya que el desnivel es, en general, suave.

Muy cerca de Grado del Pico está el centro de turismo rural La Senda de los Caracoles (921 125 119.

[www.sendadeloscaracoles.com](http://www.sendadeloscaracoles.com)) que cuenta con un completo spá y servicio de restaurante. En Santibáñez de Ayllón hay bar y dos casas rurales de alquiler, La Ren I y II (921 555 502). En las cercanías, se encuentra El Negredo, uno de los pueblos negros de la sierra de Ayllón, y en él, el restaurante El Encinar (921 555 504). Aguas abajo del valle del Aguijejo está el conjunto monumental de Ayllón.